

音更町都市計画審議会議案

日 時 平成25年2月15日(金) 午後2時から

場 所 音更町役場2階 第1・第2委員会室

議 事 次 第

1 開 会

2 町長あいさつ

3 議 件

議案第1号 帯広圏都市計画道路の変更について

協議第1号 音更町都市計画マスタープランの見直しについて

協議第2号 音更町緑の基本計画の見直しについて

4 その他

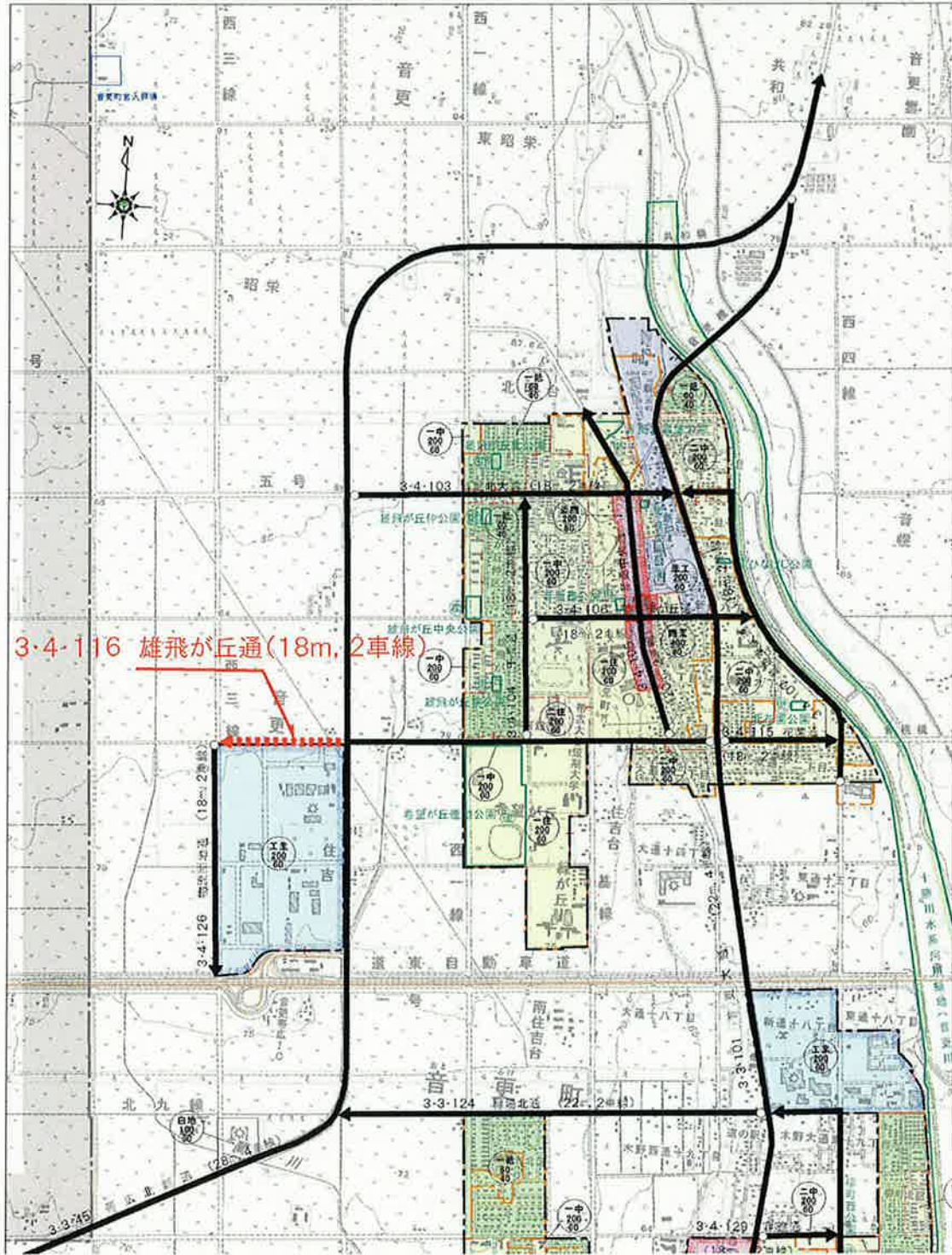
5 閉 会

議案第1号


帯広圏都市計画道路の変更（音更町決定）について

道路に関する都市計画を本案のとおり変更します。

帯広圏都市計画道路 変更箇所図(音更町)



凡 例

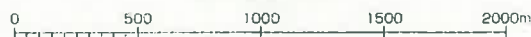


変更のない区間



幅員を変更する区間

1 : 25,000



帯広圏都市計画道路の変更(音更町決定)

都市計画道路中3・4・116号雄飛が丘通を次のように変更する。

種別	名 称		位 置			区 域	構 造				備考
	番号	路線名	起点	終点	主 な 経過地	延長	構造 形式	車線 の数	幅員	地表式の区間における 鉄道等との 交差の構造	
幹線街路	3・4・116	雄飛が丘通	音更町 大通12丁目	音更町 字音更	音更町 雄飛が丘 南区	約2,190m	地表式	2車線	18m	幹線街路と 平面交差5箇所	

「区域及び構造は計画図表示のとおり」

理 由 書

3・4・116号雄飛が丘通については、周辺の将来土地利用計画等を勘案し、幅員を本案のとおり変更する。

変 更 説 明 書

新		旧		変 更 内 容
番 号	路 線 名	番 号	路 線 名	
3・4・116	雄飛が丘通	3・4・116	雄飛が丘通	一部幅員の変更 (幅員の変更区間 L=約570m)

定規図(新旧比較表)

3・4・116 雄飛が丘通

変更前

4.5		1.5		18.0		1.5		4.5	
歩	道	停	車	道	停	車	道	停	車
道	道	帯	道	道	帯	道	道	帯	道

変更後

4.5		1.5		13.25		1.25	
歩	道	停	車	道	路	路	路
道	道	帯	道	道	肩	肩	肩

変更計画図(3・4・116 雄飛が丘通)

3・4・116 雄飛が丘通 (W=18.00m, 2車線)

三号

日農機

日農運輸

住宅

凡例

- 変更後
- 変更前
- 変更なし

都市計画の策定の経緯の概要

参 考

帯広圏都市計画道路の変更（音更町決定）

事 項	時 期	備 考
北海道都市計画課下協議	平成24年10月24日	
音更町都市計画審議会（協議）	平成24年11月22日	
北海道都市計画課事前協議	平成24年11月26日	
北海道都市計画課事前協議(回答)	平成25年1月22日	
計画の縦覧（法定）	平成25年1月24日から 平成25年2月7日まで	縦覧者 無 意見書提出 無
音更町都市計画審議会（審議）	平成25年2月15日	
北海道同意協議	平成25年2月中旬	（予定）
北海道同意協議（回答）	平成25年3月中旬	（予定）
決定告示	平成25年3月中旬	（予定）

協議第1号

音更町都市計画マスタープランの見直しについて

音更町都市計画マスタープランの見直しにあたり、審議会の意見を求めます。

協議第2号

音更町緑の基本計画の見直しについて

音更町緑の基本計画の見直しにあたり、審議会の意見を求めます。