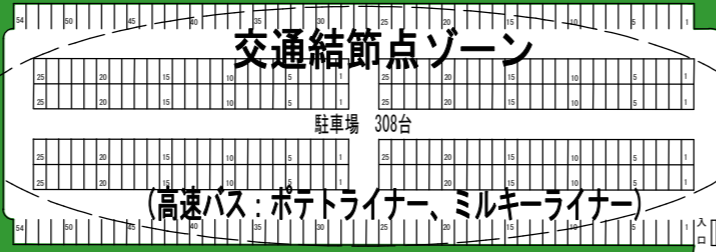


## (2) 都市と農村交流拠点施設 (条例公園) 4.3ha

### 公園・緑地ゾーン (防災広場)

夏期利用～多目的芝生広場 (多目的広場、ドッグラン、子どもの広場、etc)  
 冬期利用～雪と遊ぶ広場 (ソリ遊び、スノーモービル、スノーラフティング)  
 防災・緊急時～避難所、広域防災拠点、防災ヘリポート


(多目的広場)



(子どもの広場)



(ドッグラン)



(防災ヘリポート)

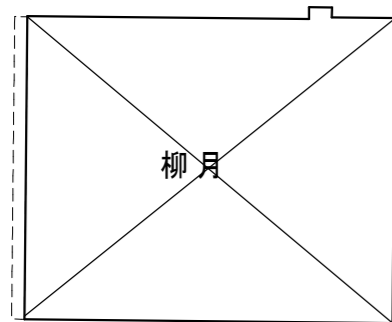


トイレ管理棟

有料駐車場 25台 (うちRVパーク 10台)



号線用地 (北9線)



※柳月敷地面積 32,817㎡

緑地

緑地



(1) 道の駅

3.8ha

**魅力発信エリア**  
**全体面積 13ha**  
**(道路用地 0.7ha含む)**

(注) この検討資料は、北海道との農振除外下協議のための資料であり、施設の内容、配置、規模等が確定しているものではありません。

## 魅力発信エリア (新・道の駅) 検討資料

(平成29年8月24日現在)