

**音更町** **WEB**  
**ハザードマップ**

**ガイドブック  
(スマホ編)**

## 目 次

基本機能	1
住所等検索	2
操作メニュー	3
凡 例	4
レイヤーリスト	5
ベースマップギャラリー	6
印 刷	7
共 有	8
描 画	9
ルート案内	10
近隣検索	11

(ガイドブックに記載した画面は開発中のもので、実際の画面と異なる場合があります。)

# 基本機能

- ・ハザードマップの基本機能です。




地図の拡大・縮小



現在位置を中心に  
表示



基準の範囲を表示



## 住所等検索

- ・住所や施設の名前から、マップを表示させる位置を検索できます。

住所、施設名等から場所を検索

音更町ハザードマップ

浸水の目安  浸水想定区域  浸水想定時間

音更町元町2

新緑

音更町役場

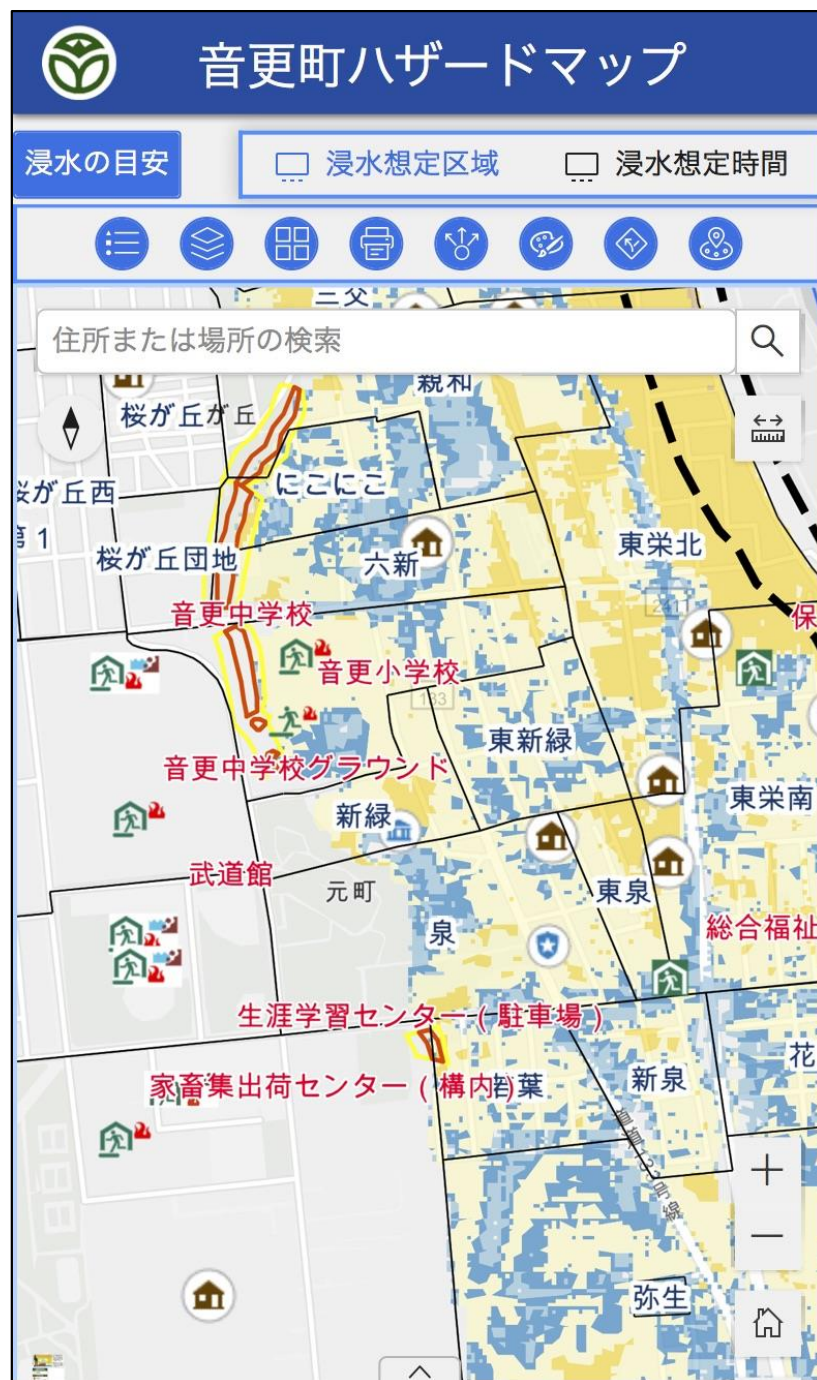
音更町

検索結果

# 操作メニュー

- ・使うことのできる機能の一覧です。

-  凡例
-  マップ  
レイヤー
-  ベースマップ  
ギャラリー
-  印刷
-  共有
-  描画
-  ルート案内
-  近隣検索





# 凡例

- ・ハザードマップに表示されている項目の説明です。

◆洪水（河川の氾濫）によって市街地や家屋、畑が水で覆われることを浸水といい、その深さを浸水深といます。  
（道路や農地が水で覆われることを冠水ということもあります）

◆一般の家屋では、浸水深が0.5m未満の場合は床下浸水、0.5m以上になると床上浸水するおそれがあり、3m以上では2階も浸水するおそれがあるため、2階への避難ができません。

◆ハザードマップにより、自宅が浸水するか、浸水深はどのくらいか、避難ルートは浸水するかを確認しておきましょう。

2階に避難しても危険です

万一、逃げ遅れたら、2階に避難しましょう

屋外での避難行動が困難

**家屋倒壊危険区域  
（早期避難が必要な区域）**

■ 河岸浸食

**浸水最大規模**

- 5.0m以上
- 3.0m以上～5.0m未満
- 1.0m以上～3.0m未満
- 0.5m以上～1.0m未満
- 0.3m以上～0.5m未満
- 0.3m未満

**浸水継続時間**

- 12時間未満
- 12時間以上～24時間未満（1日間）
- 24時間以上～72時間未満（3日間）

## 凡例

水位計

---

水位観測

---

CCTVカメラ等

---

避難所・避難場所

- 地震・火事指定緊急避難所
- 地震・火事指定避難所兼指定緊急避難場所
- 洪水・土砂災害・内水氾濫指定避難所
- 洪水・土砂災害・地震・火事・内水氾濫指定避難所兼指定緊急避難場所
- 福祉避難所
- 洪水・土砂災害・地震・火事・内水氾濫指定避難所

---

行政区域線



## マップレイヤー

- ・ハザードマップに表示される情報を選べます。
- ・チェックボックス☑をクリックすると、情報を表示します。
- ・必要のない情報は、チェックボックスのチェックを外すことにより、非表示にできます。

### マップレイヤー

<input checked="" type="checkbox"/> 水位計	☰ ...
<input checked="" type="checkbox"/> 水位観測	☰ ...
<input checked="" type="checkbox"/> CCTVカメラ等	☰ ...
<input checked="" type="checkbox"/> 避難所・避難場所	☰ ...
<input checked="" type="checkbox"/> 行政区域線	☰ ...
<input checked="" type="checkbox"/> 早期立退き避難必要範囲	☰ ...
<input checked="" type="checkbox"/> 防災機関	☰ ...
<input checked="" type="checkbox"/> 要配慮者利用施設	☰ ...
<input checked="" type="checkbox"/> 河川	☰ ...
<input checked="" type="checkbox"/> 音更町行政界	☰ ...
<input checked="" type="checkbox"/> 土砂災害特別警戒区域	☰ ...
<input checked="" type="checkbox"/> 土砂災害警戒区域	☰ ...
<input checked="" type="checkbox"/> 浸水浸水想定区域（十勝川・音更川）	☰ ...



## ベースマップギャラリー ( 3 D 以 外 )

- ・ハザードマップで表示する地図を選べます。
- ・初期マップは「キャンパス (ライトグレー)」です。

### ベースマップギャラリー

The screenshot shows a gallery of map styles. Each style is represented by a small map thumbnail on the left and its name on the right. The 'キャンパス (ライトグレー)' option is highlighted with a light blue background.

	News Paper
	Nova マップ
	オープン ストリート マップ
	キャンパス (ダーク グレー)
	キャンパス (ライト グレー)
	コミュニティ マップ
	ナビゲーション





## 印刷 ( 3 D 以外 )

- ・ 画面に表示されているマップを印刷できます。
- ・ 「印刷」ボタンを押すと、書式設定で設定したファイル形式で出力されるので、使用しているスマートフォン等の基本ソフトウェア（OS）やアプリケーションの操作方法を参照して印刷してください。

印刷 ×

印刷テンプレート      出力結果

---

タイトル

テンプレート

ファイル形式

高度な設定 ∨

出力範囲のプレビュー



## 共有

- ・ハザードマップのアプリをメールやSNS等へ送るためのリンクや二次元コードなどを作成できます。

**共有** ×

📄

ショートリンク


---



# 描画 ( 3 D 以外 )

- ・ マップ上にポイントや図形を描けます。





## ル ー ト 案 内 ( 3 D 以 外 )

- ・ 複数の場所をつなぐルート案内ができます。
- ・ 経路（徒歩、自動車）と所要時間がわかります。





# 近 隣 検 索 ( 3 D 以 外 )

## 近隣検索 ×

現在のマップ エリア内のフィーチャを探索

結果の更新

避難所 ↑ **3** ▽

28 ▽

**音更小学校**

**音更小学校**

名称	音更小学校
名称_か	おとふけしょうがっこう
対象と	中鈴蘭
住所	音更町元町1番地
緯度	42.995456
経度	143.196252
電話番	0155-42-2538
FAX番号	0155-42-3271
想定収	1900
標高	
指定緊	○
指定避	○